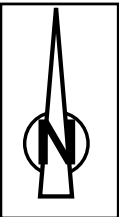



Fz: alluvions quaternaires limono-sableux




EPAEM – Diag. Env. – Site Bougainville		<b>EPAEM</b>
<b>Extrait de la carte géologique          au 1/50 000ème (« Aubagne-Marseille »)</b>		
Dossier n° : 16MES188Aa	Echelle : -	
Etabli par : AP	Date : 22/02/2017	
Version : 1.0		



Cy : colluvions



G2 : terrain stampiens, masquant des alluvions quaternaires limono-sableux Fz



EPAEM – Diag. Env. – Site Bougainville		EPAEM
<b>Extrait de la carte géologique          au 1/50 000ème (« Martigues-Marseille »)</b>		
Dossier n° : 14E003Aa	Echelle : -	
Etabli par : AP	Date : 22/02/2015	
Version : 1.0		